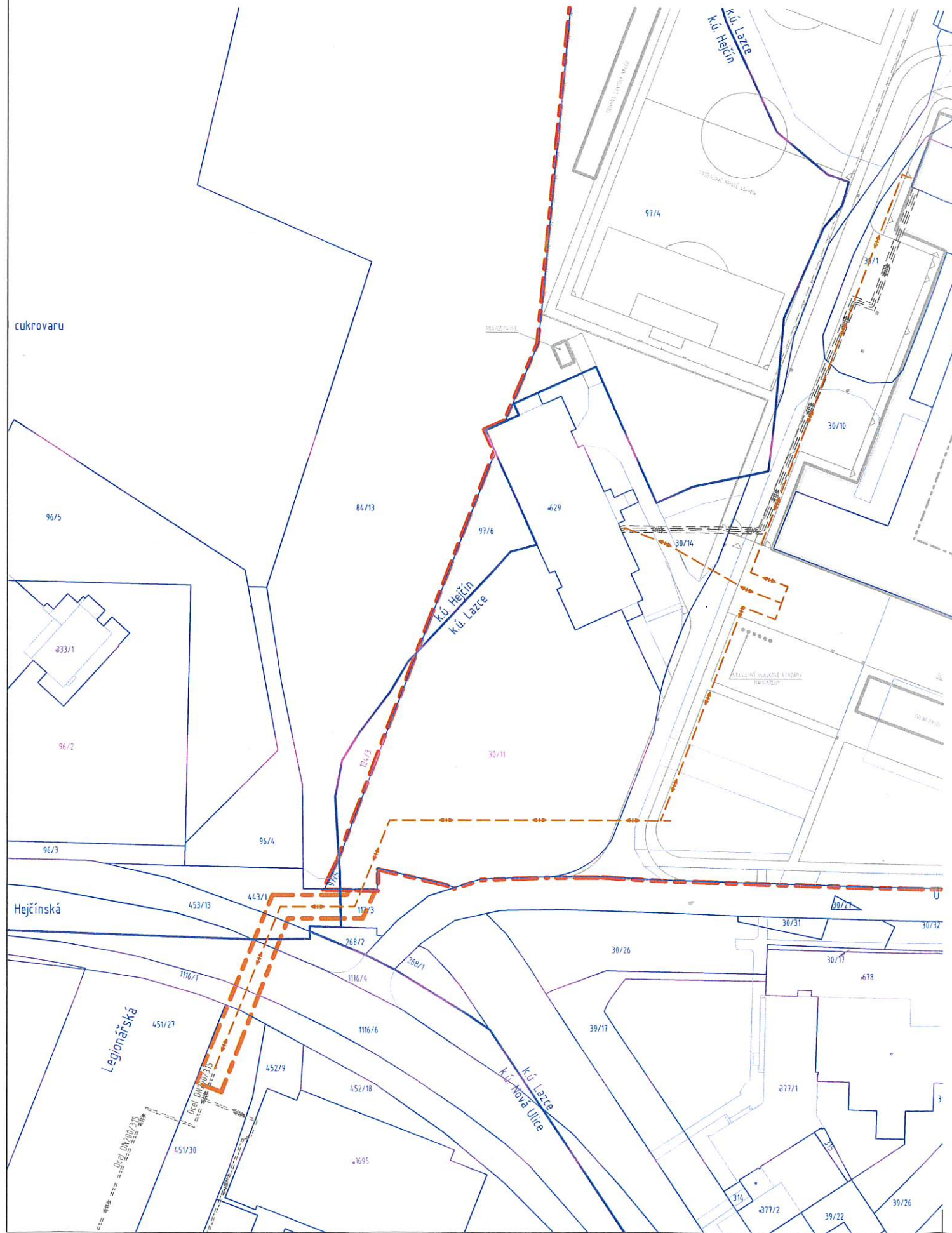


SITUACE UMÍSTĚNÍ HORKOVODU



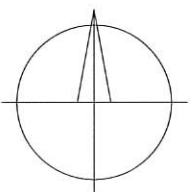
LEGENDA ZNAČENÍ

- 3326/6 POZEMKOVÉ HRANICE DLE KATASTRÁLNÍ MAPY
- ŘEŠENÝ OBJEKT - NOVÝ STAV
- ZNAČENÍ VSTUPŮ A VJEZDŮ - STÁVAJÍCÍ STAV / NOVÝ STAV
- HRANICE ŘEŠENÉHO ÚZEMÍ
- HRANICE DOČASNÉHO ZÁBORU

LEGENDA SÍTÍ TECHNICKÉHO VYBAVENÍ

- STÁVAJÍCÍ STAV
- NOVÝ STAV
- PRIMÁRNÍ HORKOVOD

(3) OVĚŘENO
odbor dopravy a územního rozvoje
10.05.2019
č.j. SMOL/132609/2019/0001/HROU/Har




±0,000 SPORTOVNÍ HALY = 213,500 m n.m.,
±0,000 PARKOVACÍHO DOMU = 213,020 m n.m.

SOUŘADNICOVÝ SYSTÉM: JTSK
VÝŠKOVÝ SYSTÉM: B.p.v.

ZMĚNY	c		DATUM		PODPIS	
	b					
	a					

INVESTOR:		Univerzita Palackého v Olomouci		Univerzita Palackého v Olomouci	
				Křížkovského 511/8, 771 47 Olomouc	
				tel.: +420 585 631 111	
				e-mail: e-podateln@upol.cz	

PROJEKTANT:		
ZODP. PROJEKTANT:	Ing. Matěj KUDLÍK	<div><p>TECHNICO architects & engineers</p></div> <div>TECHNICO Opava s.r.o. Hradecká 1576/51 746 01 Opava tel: 553 760 970 info@technico.cz</div>
VYPRACOVAL:	Jakub SGLUNDA	
KONTROLOVAL:	Ing. Martin ULIČNÝ	

ČÁST DOKUMENTACE:
C. SITUAČNÍ VÝKRESY

Rekonstrukce sportovní haly UP v Olomouci	FORMÁT	2×A4
	DATUM	12/2018
	STUPEŇ	DUR
	ZAKÁZKOVÉ ČÍSLO	TO-520-DUR
	MĚŘÍTKO:	ČÍSLO VÝKRESU:
SITUACE UMÍSTĚNÍ HORKOVODU		1 : 1 000 C.